

Challenge PLA 2024 de mallorca

18/05/2024
1ª Etapa **MARIA DE LA SALUT**



Ajuntament de
Maria de la Salut

19/05/2024
2ª Etapa **SINEU**



Ajuntament
de Sineu

25/05/2024
3ª Etapa **CRÍ MONTI-SION**
(Porreres)



Ajuntament
de Porreres

26/05/2024
4ª Etapa **ARIANY**



Ajuntament d'Ariany

Nivells 1, 2, 3, Júnior, Cadets i Fèmines



GRAN PREMI
MANCOMUNITAT PLA DE MALLORCA



Challenge
ESCOLAR

TROFEU

Consell de Mallorca | Amb l'esport net
guanyam sempre!

SINEU
19/05/2024

ARIANY
26/05/2024

CATEGORIES: Alevin e Infantil

PREMI DE LA MUNTANYA



PREMI METES VOLANTS



ESPRINTS ESPECIALS



MILLOR JÚNIOR



MILLOR FÈMINA



MILLOR CADETE



COL-LABOREN

Audi Center Palma





¿SIGUES PENSANDO EN BLANCO Y NEGRO?
PIENSA EN NARANJA



 **Kubota**

AUTOTÈCNICA SANT JOAN S.L.



GRUP
AUTOTÈCNICA
SANT JOAN

www.autotecnicasantjoan.com



Joana Maria Pasqual
Presidenta



Com a presidenta de la Mancomunitat Pla de Mallorca és una satisfacció donar la benvinguda a totes les persones que participen en aquesta prova esportiva del Pla de Mallorca perquè la nostra comarca reuneix tots els elements necessaris per oferir una de les millors experiències cicloturístiques d'Europa.

Hem impulsat enguany de nou aquesta prova esportiva perquè tenim una gran tradició de ciclisme i de cicloturisme en el territori i una ubicació estratègica en el centre de l'illa. La nostra comarca ofereix itineraris per a tots els nivells i disposa d'una àmplia xarxa de carreteres secundàries. El Pla de Mallorca ha donat moltes figures rellevants a escala internacional. La pràctica del ciclisme està molt arrelada a Mallorca. El ciclisme també atreu visitants de fora perquè, a més de bones carreteres secundàries, tenim una diversitat de paisatges i un patrimoni espectacular. El Pla pot acollir el visitant perquè existeix una àmplia oferta d'allotjament especialitzada i una oferta complementària extensa i de qualitat. El Pla de Mallorca és un destí ideal pels amants de la bicicleta que cerquen desconnectar, descobrir o superar els seus propis límits.

Mallorquins i visitants, sigueu totes les persones benvingudes a aquesta competició i molta sort!



Challenge ESCOLAR

TROFEU



Consell de
Mallorca

Amb l'esport net
guanyam sempre!

esports.conselldemallorca.net



ORGANITZA

COORDINA



PLA

de mallorca

SINEU

DIUMENGE, 19 DE MAIG 2024

HORARIS I CATEGORIES

A les 11:40 hores

Infantils: 18 voltes (14,4 Km.)

A les 12:10 hores

Alevins: 10 voltes (8,0 Km.)

ARIANY

DIUMENGE, 26 DE MAIG 2024

HORARIS I CATEGORIES

A les 11:15 hores

Infantils: 10 voltes (12,0 Km.)

A les 11:45 hores

Alevins: 6 voltes (7,2 Km.)

TROFEUS

ALEVINS: 3 medalles a la General
+ 3 medalles a les Fèmines.

INFANTILS: 3 medalles a la General
+ 3 medalles a les Fèmines

INSCRIPCIONS

Carrera per a ciclistes amb llicència
federativa.

A través de la Plataforma de la Federació
de Ciclisme de les Illes Balears
Tel. 971 75 18 44 / info@webfcib.es



Pedro Bestard

*Vicepresident segon i
conseller de Medi Ambient,
Medi Rural i Esports*



El Pla de Mallorca es torna a posar el mallot per celebrar la Challenge de ciclisme 2024. Una cita amb tradició, que arriba a la trenta-setena edició a la Mancomunitat i en la qual podrem veure els millors ciclistes de l'illa rodant per terreny pla, en recorreguts muntanyosos i també en una contrarellotge urbana.

Des del Consell de Mallorca ens emociona continuar donant suport a aquesta carrera, on l'esport en edat escolar hi té cabuda amb tres convocatòries pròpies, que se celebraran paral·lelament a les etapes de Sineu i Ariany de la Challenge en la categoria alevina i infantil, i en la categoria cadet dins el circuit Pla Petit de les competicions adultes.

El ciclisme és un esport que corr amb força a Mallorca. I aquest esdeveniment promou la base, afegint dues curses més al calendari de la Federació de Ciclisme de les Illes Balears. Un esport que ens projecta més enllà de les fronteres illenques i que, a més, ha generat grans equips i figures.

L'illa és una de les principals destinacions per practicar ciclisme de l'àmbit nacional i europeu, i on els equips ho fan de manera responsable, sostenible i segura. Proves com la Challenge atreuen un turisme desestacionalitzador i ho combinen amb el coneixement de municipis, costums i gastronomia, i amb el valor afegit del medi rural en què es du a terme.

Del 18 al 26 de maig tornarem ser el centre d'atenció. Gràcies a l'organització, a la federació i molta sort als participants! Des del Consell de Mallorca, us desitjam molts encerts!



Conselleria de Turisme,
Cultura i Esports
Direcció General d'Esports

VIU LES ILLES BALEARS





Jaume Bauzà Mayol
*Conseller de Turisme, Cultura
 i Esports*



**Govern de les
 Illes Balears**

Les carreteres del Pla de Mallorca es convertiran un any més en el punt de trobada de ciclistes de tot arreu gràcies a la ja clàssica Challenge Mancomunitat del Pla de Mallorca. Un esdeveniment que s'ha convertit amb el temps en un punt de trobada dels amants del ciclisme i que ens permet comprovar l'alt nivell dels esportistes de totes les edats.


És, sens dubte, un plaer veure la gran quantitat de gent que mou l'esport del ciclisme. Un tipus d'esport molt respectuós amb el medi ambient i que fomenta un tipus d'activitat sana i sostenible. A més, Mallorca és un paradís internacional pels amants del ciclisme, un esport que ha esdevingut clau dins el llarg procés de desestacionalització del nostre turisme. El clima, el paisatge i la tradició ciclista de Mallorca afavoreix que ens visitin al llarg de l'any esportistes de tots els indrets del món per gaudir de les nostres carreteres.

I com no podia ser d'altra manera, els ciclistes locals són els qui més bé ho tenen per gaudir d'aquest privilegi. Amb la Challenge Mancomunitat Pla de Mallorca teniu l'opció de, a més de pedalar per aquestes carreteres que tan bé coneixeu, participar en una trobada esportiva d'alt nivell i que any rere any es posiciona com un esdeveniment ineludible dins dels calendaris dels amants del ciclisme.

A tots els qui hi participareu, vos desitj molts d'ànims i força. Pedalau amb força i gaudiu de la nostra terra alhora que gaudiu de l'esport que més vos agrada.



MARIA DE LA SALUT
Terra Pagesa
des Pla de Mallorca





Jaume Ferriol Martí
Batle



Ajuntament de
Maria de la Salut

Com a batle de Maria de la Salut, i en representació de tot el nostre poble, vos vull donar la benvinguda a tots a Maria de la Salut. Aquest any, igual que ha passat en els darrers anys, Maria de la Salut tornarà a tenir una etapa d'una de les curses ciclistes més importants i més emblemàtiques de Mallorca, com és El Pla de Mallorca. A més, aquest any, amb aquest nou format, i amb el fort impuls que s'ha donat a aquesta cursa, fa encara més il·lusió poder contar amb aquesta etapa.

Maria ha tengut sempre tradició ciclista, on hi han despuntat diversos corredors, i és per això que, el nostre poble, sempre ha estat vinculat amb el ciclisme, tenent un dels clubs més antics de Mallorca. Es per aquest motiu, que pensam que MÀria, ha de seguir vinculat a aquesta prova tan especial dins el calendari ciclista.

Des d'aquí, vos vull convidar a venir a Maria, a veure aquesta prova i poder disfrutar dels nostres carrers, els nostres comerços i bars i de la nostra gent. I també, com no, donar les gràcies a tots els voluntaris i a l'organització de la prova i desitjar que tots els participants disfrutin d'aquesta nova edició del Pla de Mallorca.

Salut!!!

NIVELL 3 (50,6 Km.) / RUTÒMETRE

CONCENTRACIÓ I SIGNATURA: De 8:20 a 8:55 hores a Plaça Es Pou.

CORREDORS A LÍNIA DE SORTIDA: A les 9:00 hores

SORTIDA NEUTRALITZADA: A les 9:10 hores des de Plaça Es Pou. Gir esquerra per carrer Costa i Llobera, gir esquerra per carrer de s'Arraval, gir dreta per carrer Petra, gir esquerra per Ma-3342 direcció Petra.

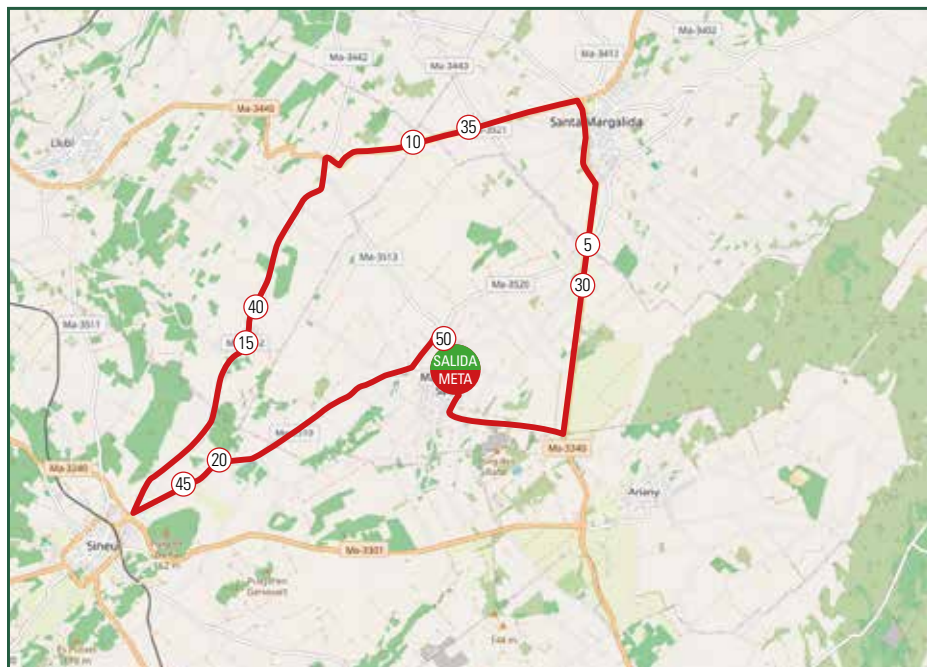
Altitud Itinerari	Km. total	Km par.	Km falt.	39 Km/h	40 Km/h	41 Km/h
100 Sortida real Ma-3342 (100 m del creuer)	0	0	50,6	9:15	9:15	9:15
100 Sortida localitat direcció Petra	0,1	0,1	50,5	9:15	9:15	9:15
60 Creuer gir esquerra dir. Santa Margalida per Ma-3340	2	1,9	48,6	9:18	9:18	9:17
75 Santa Margalida. Entrada localitat.	6,2	4,2	44,4	9:24	9:24	9:24
70 ESPRINT ESPECIAL	7	0,8	43,6	9:25	9:25	9:25
60 Rotonda gir esquerra direcció Llubí per Ma-3440	7,5	0,5	43,1	9:26	9:26	9:25
110 Creuer Muro-Sineu gir esquerra direcció Sineu per Ma-3512 " Atenció pas estret "	11,6	4,1	39	9:32	9:32	9:31
130 Coll de Sa Serra. PREMI MUNTANYA 4ª cat.	13,6	2	37	9:35	9:35	9:34
140 Creuer gir esquerra direcció María per Ma-3510	18,4	4,8	32,2	9:43	9:42	9:41
95 Creuer gir esquerra direcció Santa Margalida per MA-3510	23,4	5	27,2	9:51	9:50	9:49
90 Rotonda gir dreta dir. María " Atenció illeta central ". María de la Salut. Entrada localitat per Poliesportiu c/ De Santa Margalida, c/ Escola de Nines, gir dreta per c/ d'Antoni Monjo i c/ de sa Quintana	24,5	1,1	26,1	9:52	9:51	9:50
100 Pl. d'es Pou, META VOLANT 1ª passada per meta	25	0,5	25,6	9:53	9:52	9:51
100 Gir esquerra per c/ Costa i Llobera, gir esquerra per c/ de s'Arraval, gir dreta per c/ Petra, gir esquerra per Ma-3342 direcció Petra. Sortida localitat	25,7	0,7	24,9	9:54	9:53	9:52
60 Creuer gir esquerra dir. Santa Margalida per Ma-3340	27,6	1,9	23	9:57	9:56	9:55
75 Santa Margalida. Entrada localitat.	31,8	4,2	18,8	10:03	10:02	10:01
60 Rotonda gir esquerra direcció Llubí per Ma-3440	33,1	1,3	17,5	10:05	10:04	10:03
110 Creuer Muro-Sineu gir esquerra direcció Sineu per Ma-3512 " Atenció pas estret "	37,2	4,1	13,4	10:12	10:10	10:09
130 Coll de Sa Serra. No puntuable	39,2	2	11,4	10:15	10:13	10:12
140 Creuer gir esquerra direcció María per Ma-3510	44	4,8	6,6	10:22	10:21	10:19
95 Creuer gir esquerra dir. Santa Margalida per MA-3510	49	5	1,6	10:30	10:28	10:26
90 Rotonda gir dreta direcció María " Atenció illeta central ". María de la Salut. Entrada localitat per Poliesportiu c/ De Santa Margalida, c/ Escola de Nines, gir dreta per c/ d'Antoni Monjo i c/ de sa Quintana	50,1	1,1	0,5	10:32	10:30	10:28
100 META. María de la Salut. Pl. des Pou.	50,6	0,5	0	10:32	10:30	10:29





1ª ETAPA - MARIA DE LA SALUT

NIVELL 3 - ALTIMETRIA / MAPA



1ª ETAPA - MARIA DE LA SALUT

NIVELLS 1 i 2 (76,2 Km.) / RUTÒMETRE

18/05/2024

CONCENTRACIÓ I SIGNATURA: De 9:15 a 10:40 hores a Pl. Es Pou.

CORREDORS A LÍNIA DE SORTIDA: A les 10:45 hores.

TALL DE CINTA: A les 10:55 hores.

SORTIDA NEUTRALITZADA: A les 11:00 hores des de Plaça Es Pou. Gir esquerra per carrer Costa i Llobera, gir esquerra per carrer de s'Arraval, gir dreta per carrer Petra, gir esquerra per Ma-3342 direcció Petra.

Altitud	Itinerari	Km. total	Km par.	Km falt.	40 Km/h	41 Km/h	42 Km/h
100	Sortida real Ma-3342 (100 m del creuer)	0	0	76,2	11:05	11:05	11:05
100	Sortida localitat direcció Petra	0,1	0,1	76,1	11:05	11:05	11:05
60	Creuer gir esquerra dir. Santa Margalida per Ma-3340	2	1,9	74,2	11:08	11:07	11:07
75	Santa Margalida. Entrada localitat.	6,2	4,2	70	11:14	11:14	11:13
60	Rotonda gir esquerra direcció Llubí per Ma-3440	7,5	1,3	68,7	11:16	11:15	11:15
110	Creuer Muro-Sineu gir esquerra direcció Sineu per Ma-3512 "Atenció pas estret"	11,6	4,1	64,6	11:22	11:21	11:21
130	Coll de Sa Serra. PREMI MUNTANYA 4ª cat.	13,6	2	62,6	11:25	11:24	11:24
140	Creuer gir esquerra direcció María per Ma-3510	18,4	4,8	57,8	11:32	11:31	11:31
95	Creuer gir esquerra direcció Santa Margalida per MA-3510	23,4	5	52,8	11:40	11:39	11:38
90	Rotonda gir dreta direcció María "Atenció illeta central" María de la Salut. Entrada localitat per Poliesportiu c/ De Santa Margalida, c/ Escola de Nines, gir dreta per c/ d'Antoni Monjo i c/ de sa Quintana	24,5	1,1	51,7	11:41	11:40	11:40
100	Pl d'Es Pou, ESPRINT ESPCIAL 1ª passada per meta	25	0,5	51,2	11:42	11:41	11:40
100	Gir esquerra per c/ Costa i Llobera, gir esquerra per c/ de s'Arraval, gir dreta per c/ Petra, gir esquerra per Ma-3342 direcció Petra. Sortida localitat	25,7	0,7	50,5	11:43	11:42	11:41
60	Creuer gir esquerra dir. Santa Margalida per Ma-3340	27,6	1,9	48,6	11:46	11:45	11:44
75	Santa Margalida. Entrada localitat.	31,8	4,2	44,4	11:52	11:51	11:50
60	Rotonda gir esquerra direcció Llubí per Ma-3440	33,1	1,3	43,1	11:54	11:53	11:52
110	Creuer Muro-Sineu gir esquerra direcció Sineu per Ma-3512 "Atenció pas estret"	37,2	4,1	39	12:00	11:59	11:58
130	Coll de Sa Serra. PREMI MUNTANYA 4ª cat.	39,2	2	37	12:03	12:02	12:01
140	Creuer gir esquerra direcció María per Ma-3510	44	4,8	32,2	12:11	12:09	12:07
95	Creuer gir esquerra dir. Santa Margalida per MA-3510	49	5	27,2	12:18	12:16	12:15
90	Rotonda gir dreta direcció María "Atenció illeta central" María de la Salut. Entrada localitat per Poliesportiu c/ De Santa Margalida, c/ Escola de Nines, gir dreta per c/ d'Antoni Monjo i c/ de sa Quintana	50,1	1,1	26,1	12:20	12:18	12:16
100	Pl d'Es Pou, META VOLANT 2ª passada per meta	50,6	0,5	25,6	12:20	12:19	12:17
100	Gir esquerra per c/ Costa i Llobera, gir esquerra per c/ de s'Arraval, gir dreta per c/ Petra, gir esquerra per Ma-3342 direcció Petra. Sortida localitat	51,3	0,7	24,9	12:21	12:20	12:18

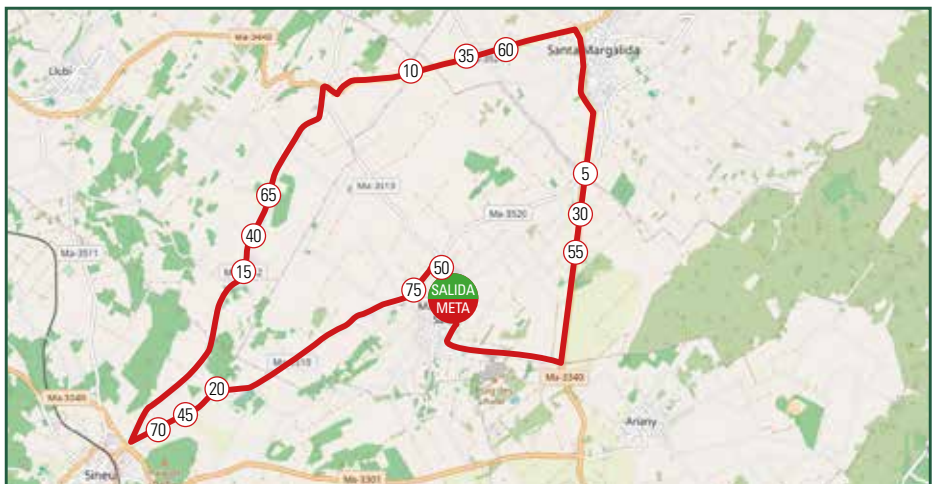
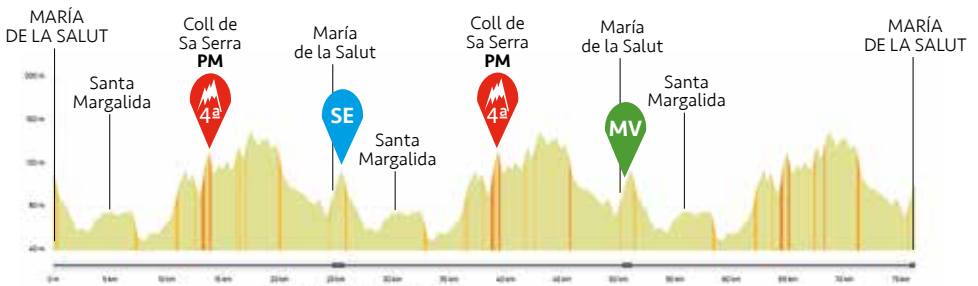




1ª ETAPA - MARIA DE LA SALUT

NIVELLS 1 i 2 - ALTIMETRIA / MAPA

Altitud Itinerari	Km. total	Km par.	Km falt.	40 Km/h	41 Km/h	42 Km/h
60 Creuer gir esquerra dir. Santa Margalida per Ma-3340	53,2	1,9	23	12:24	12:22	12:21
75 Santa Margalida. Entrada localitat.	57,4	4,2	18,8	12:31	12:29	12:27
60 Rotonda gir esquerra direcció Llubí per Ma-3440	58,7	1,3	17,5	12:33	12:30	12:28
110 Creuer Muro-Sineu gir esquerra direcció Sineu per Ma-3512 "Atenció pas estret"	62,8	4,1	13,4	12:39	12:36	12:34
130 Coll de Sa Serra. No puntuable	64,8	2	11,4	12:42	12:39	12:37
140 Creuer gir esquerra direcció María per Ma-3510	69,6	4,8	6,6	12:49	12:46	12:44
95 Creuer gir esquerra dir. Santa Margalida per MA-3510	74,6	5	1,6	12:56	12:54	12:51
90 Rotonda gir dreta direcció María "Atenció illeta central"						
María de la Salut. Entrada localitat per Poliesportiu c/ De Santa Margalida, c/ Escola de Nines, gir dreta per c/ d'Antoni Monjo i c/ de sa Quintana						
	75,7	1,1	0,5	12:58	12:55	12:53
100 META. María de la Salut. Pl des Pou.	76,2	0,5	0	12:59	12:56	12:53





Ajuntament
de Sineu

*Paisatges que conviden
a descobrir*



DDA
de mallorca



Tomeu Mulet Florit
Batle



Ajuntament
de Sineu

És una gran satisfacció, per a nosaltres, tornar a ser seu d'una nova etapa de la challenge Mancomunitat Pla de Mallorca de ciclisme.

Dintre de la llarga tradició ciclista del nostre municipi, i gràcies a la gran feina feta per l'Agrupació Ciclista Sineu, aquest trofeu sempre va estar lligat al nostre calendari esportiu com una prova de referència.

Apostar per a la recuperació d'aquesta prova tan emblemàtica és una notícia molt positiva pel calendari esportiu illenc i per a tots els clubs i ciclistes de les nostres illes. D'altra banda és una oportunitat única de donar a conèixer els encants del pla de Mallorca per a practicar-hi esport i per situar la comarca com a destí turístic de referència.

Aprofit per donar l'enhorabona a totes les persones que faran possible que els municipis del pla tornin a disfrutar d'unes grans jornades de ciclisme, convençut que aquesta edició d'enguany serà un èxit que ens encoratjarà a tots a garantir la seva continuïtat any rere any.

NIVELL 3 (58,1 Km.) / RUTÒMETRE

CONCENTRACIÓ I SIGNATURA: De 8:15 a 9:15 a la Pl. Es Fossar - Sineu

CORREDORS A LINIA DE SORTIDA: A les 9:25 h.

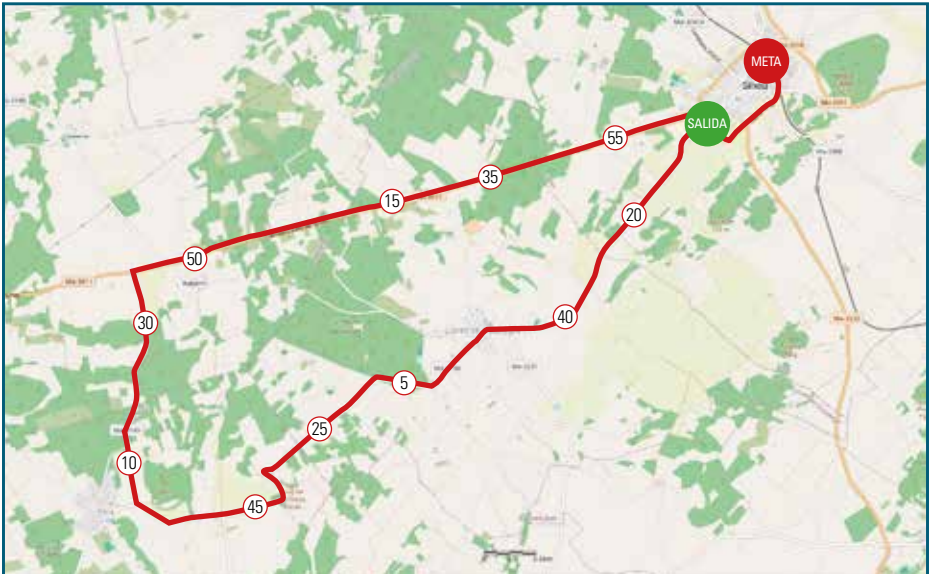

SORTIDA NEUTRALITZADA: A les 9:30 h. Des de Pl. Es Fossar, gir esquerra i dreta per c/ Gran, gir dreta per c/ de l'Estació, per c/ Migjorn. Creuer recte per Camí de Matadero, per c/ Sant Joan. Creuer gir esquerra dir. Lloret per Ma-3130 (aprox 1,6 Km.)

Altitud Itinerario	Km. total	Km par.	Km falt.	39 Km/h	40 Km/h	41 Km/h
140 Sortida real. Ma- 3130 creuer amb c/ Vila de Verger. Recte dir. Lloret	0	0	58,1	9:35	9:35	9:35
160 Lloret de Vistalegre. Entrada localitat.	3,6	3,6	54,5	9:40	9:40	9:40
160 Sortida localitat. Recte dir. Pina per Ma-3130	3,9	0,3	54,2	9:41	9:40	9:40
140 Creuer gir dreta dir. Sencelles per Ma-3140	9,2	5,3	48,9	9:49	9:48	9:48
95 Creuer gir dreta dir. Sineu por Ma-3011	11,9	2,7	46,2	9:53	9:52	9:52
185 Sa Llimonera. PREMI MUNTANYA 4ª Cat.	15,4	3,5	42,7	9:58	9:58	9:57
135 Sineu. Creuer gir dreta per c/ Vila de Verger	18,6	3,2	39,5	10:03	10:02	10:02
140 Creuer gir dreta per Ma-3130 dir. Lloret. Inici 2ª VOLTA	18,7	0,1	39,4	10:03	10:03	10:02
160 Lloret de Vistalegre. Entrada localitat. ESPRINT ESPECIAL	22,3	3,6	35,8	10:09	10:08	10:07
160 Sortida localitat. Recte dir. Pina per Ma-3130	22,6	0,3	35,5	10:09	10:08	10:08
140 Creuer gir dreta dir. Sencelles per Ma-3140	27,9	5,3	30,2	10:17	10:16	10:15
95 Creuer gir dreta dir. Sineu por Ma-3011	30,6	2,7	27,5	10:22	10:20	10:19
185 Sa Llimonera. PREMI MUNTANYA 4ª Cat.	34,1	3,5	24	10:27	10:26	10:24
135 Sineu. Creuer gir dreta per c/ Vila de Verger	37,3	3,2	20,8	10:32	10:30	10:29
140 Creuer gir dreta per Ma-3130 dir. Lloret. Inici 3ª VOLTA	37,4	0,1	20,7	10:32	10:31	10:29
160 Lloret de Vistalegre. Entrada localitat. META VOLANT	41	3,6	17,1	10:38	10:36	10:35
160 Sortida localitat. Recte dir. Pina per Ma-3130	41,3	0,3	16,8	10:38	10:36	10:35
140 Creuer gir dreta dir. Sencelles per Ma-3140	46,6	5,3	11,5	10:46	10:44	10:43
95 Creuer gir dreta dir. Sineu por Ma-3011	49,3	2,7	8,8	10:50	10:48	10:47
185 Sa Llimonera. No Puntuable	52,8	3,5	5,3	10:56	10:54	10:52
135 Sineu. Creuer gir dreta per c/ Vila de Verger	56	3,2	2,1	11:01	10:59	10:56
140 Creuer gir esquerra per Ma-3130 dir. Sineu	56,1	0,1	2	11:01	10:59	10:57
140 Cruce gir dreta per Ma-3132	56,3	0,2	1,8	11:01	10:59	10:57
125 Recte per c/ De l'Estació	57,5	1,2	0,6	11:03	11:01	10:59
130 Gir esquerra per Camí de s'Avall	57,8	0,3	0,3	11:03	11:01	10:59
135 META. Pl. Es Fossar	58,1	0,3	0	11:04	11:02	11:00






2ª ETAPA - SINEU NIVELL 3 - ALTIMETRIA / MAPA



TIANNA N NEGRE

CELLER BODEGA

CELLAR WEINGUT



MALLORCA EN TU COPA



INFORMACIÓN Y RESERVAS

De lunes a viernes. Horarios de visita en nuestra página web.
Para sábados consulta en visitas@tiannanegre.com

VISITAS
PERSONALIZADAS
CON CATAS



Visítanos.

www.tiannanegre.com





TÚNEL
· DE MALLORCA ·

0,0

**ALCOHOL
FREE**



FIND ME IN
www.1898drinksboutique.com

VINOTECA ·

**1898 DRINKS
BOUTIQUE**

LICORERIA ·

NIVELLS 1 i 2 (95,5 Km.) / RUTÒMETRE

CONCENTRACIÓ I SIGNATURA: De 10:00 a 11:00 a la Pl. Es Fossar

CORREDORS A LINIA DE SORTIDA: A les 11:15 h.

CERIMONIA TALL DE CINTA: A les 11:25 h.

SORTIDA NEUTRALITZADA: A les 11:30 h. Des de Pl. Es Fossar, gir esquerra i dreta per c/ Gran, gir dreta per c/ de l'Estació, per c/ Migjorn. Creuer recte per Camí de Matadero, per c/ Sant Joan. Creuer gir esquerra dir. Lloret per Ma-3130 (aprox 1,6 Km.).

Altitud	Itinerario	Km. total	Km par.	Km falt.	40 Km/h	41 Km/h	42 Km/h
140	Sortida real. Ma- 3130 creuer amb c/ Vila de Verger. Recte dir. Lloret	0	0	95,5	11:35	11:35	11:35
160	Lloret de Vistalegre. Entrada localitat.	3,6	3,6	91,9	11:40	11:40	11:40
160	Sortida localitat. Recte dir. Pina per Ma-3130	3,9	0,3	91,6	11:40	11:40	11:40
140	Creuer gir dreta dir. Sencelles per Ma-3140	9,2	5,3	86,3	11:48	11:48	11:48
95	Creuer gir dreta dir. Sineu por Ma-3011	11,9	2,7	83,6	11:52	11:52	11:52
185	Sa Llimonera. PREMI MUNTANYA 4ª Cat.	15,4	3,5	80,1	11:58	11:57	11:57
135	Sineu. Creuer gir dreta per c/ Vila de Verger	18,6	3,2	76,9	12:02	12:02	12:01
140	Creuer gir dreta per Ma-3130 dir. Lloret. Inici 2ª VOLTA	18,7	0,1	76,8	12:03	12:02	12:01
160	Lloret de Vistalegre. Entrada localitat. ESPRINT ESPECIAL	22,3	3,6	73,2	12:08	12:07	12:06
160	Sortida localitat. Recte dir. Pina per Ma-3130	22,6	0,3	72,9	12:08	12:08	12:07
140	Creuer gir dreta dir. Sencelles per Ma-3140	27,9	5,3	67,6	12:16	12:15	12:14
95	Creuer gir dreta dir. Sineu por Ma-3011	30,6	2,7	64,9	12:20	12:19	12:18
185	Sa Llimonera. PREMI MUNTANYA 4ª Cat.	34,1	3,5	61,4	12:26	12:24	12:23
135	Sineu. Creuer gir dreta per c/ Vila de Verger	37,3	3,2	58,2	12:30	12:29	12:28
140	Creuer gir dreta per Ma-3130 dir. Lloret. Inici 3ª VOLTA	37,4	0,1	58,1	12:31	12:29	12:28
160	Lloret de Vistalegre. Entrada localitat	41	3,6	54,5	12:36	12:35	12:33
160	Sortida localitat. Recte dir. Pina per Ma-3130	41,3	0,3	54,2	12:36	12:35	12:34
140	Creuer gir dreta dir. Sencelles per Ma-3140	46,6	5,3	48,9	12:44	12:43	12:41
95	Creuer gir dreta dir. Sineu por Ma-3011	49,3	2,7	46,2	12:48	12:47	12:45
185	Sa Llimonera. PREMI MUNTANYA 4ª Cat.	52,8	3,5	42,7	12:54	12:52	12:50
135	Sineu. Creuer gir dreta per c/ Vila de Verger	56	3,2	39,5	12:59	12:56	12:55
140	Creuer gir dreta per Ma-3130 dir. Lloret. Inici 4ª VOLTA	56,1	0,1	39,4	12:59	12:57	12:55
160	Lloret de Vistalegre. Entrada localitat. META VOLANT	59,7	3,6	35,8	13:04	13:02	13:00
160	Sortida localitat. Recte dir. Pina per Ma-3130	60	0,3	35,5	13:05	13:02	13:00
140	Creuer gir dreta dir. Sencelles per Ma-3140	65,3	5,3	30,2	13:12	13:10	13:08
95	Creuer gir dreta dir. Sineu por Ma-3011	68	2,7	27,5	13:17	13:14	13:12
185	Sa Llimonera. PREMI MUNTANYA 4ª Cat.	71,5	3,5	24	13:22	13:19	13:17
135	Sineu. Creuer gir dreta per c/ Vila de Verger	74,7	3,2	20,8	13:27	13:24	13:21
140	Creuer gir dreta per Ma-3130 dir. Lloret. Inici 5ª VOLTA	74,8	0,1	20,7	13:27	13:24	13:21
160	Lloret de Vistalegre. Entrada localitat	78,4	3,6	17,1	13:32	13:29	13:27
160	Sortida localitat. Recte dir. Pina per Ma-3130	78,7	0,3	16,8	13:33	13:30	13:27
140	Creuer gir dreta dir. Sencelles per Ma-3140	84	5,3	11,5	13:41	13:37	13:35

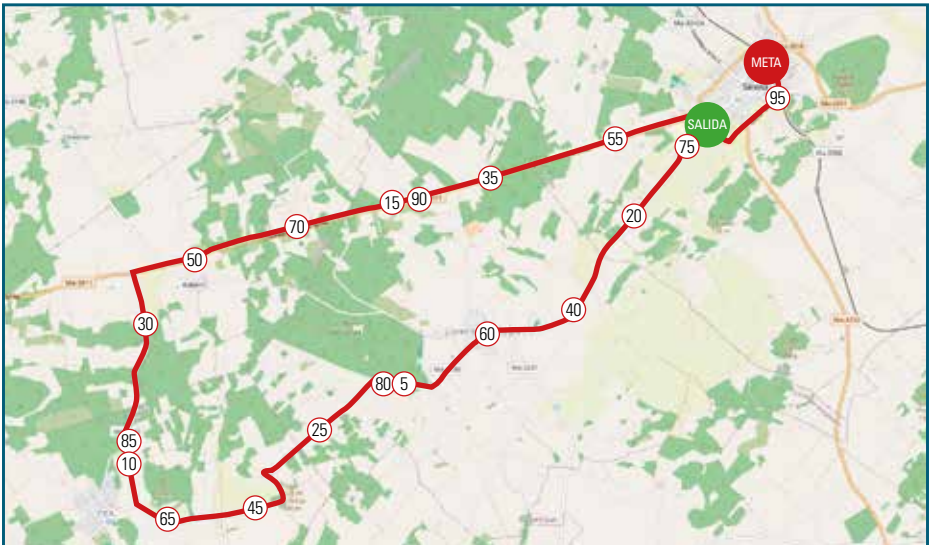





2ª ETAPA - SINEU

NIVELLS 1 i 2 - ALTIMETRIA / MAPA

Altitud Itinerari	Km. total	Km par.	Km falt.	40 Km/h	41 Km/h	42 Km/h
95 Creuer gir dreta dir. Sineu por Ma-3011	86,7	2,7	8,8	13:45	13:41	13:38
185 Sa Llimonera. No Puntuable	90,2	3,5	5,3	13:50	13:47	13:43
135 Sineu. Creuer gir dreta per c/ Vila de Verger	93,4	3,2	2,1	13:55	13:51	13:48
140 Creuer gir esquerra per Ma-3130 dir. Sineu	93,5	0,1	2	13:55	13:51	13:48
140 Cruce gir dreta per Ma-3132	93,7	0,2	1,8	13:55	13:52	13:48
125 Recte per c/ De l'Estació	94,9	1,2	0,6	13:57	13:53	13:50
130 Gir esquerra per Cami de s'Avall	95,2	0,3	0,3	13:57	13:54	13:51
135 META. PI. Es Fossar	95,5	0,3	0	13:58	13:54	13:51



PORRERES,
*avancem mantenint
els nostres valors,
la terra, les persones,
el nostre poble*

AJUNTAMENT



DE PORRERES



Francisca Mora Veny
Batlessa



Com a batlessa de Porreres vull aprofitar l'ocasió per donar-vos la benvinguda al nostre poble i mostrar la satisfacció per recuperar aquesta prova esportiva al Pla de Mallorca. Esper que aquesta jornada i la intensitat de la competició siguin de profit per a tothom que participi a la carrera.

Acollir proves esportives com Challenge Pla de Mallorca suposa un excel·lent aparador per mostrar el millor de Porreres als participants i els seus equips. És una eina de promoció per poder continuar posant en valor el nostre entorn natural, ideal per a la pràctica esportiva durant tot l'any. En aquest cas una etapa de muntanya a un lloc molt estimat pels porrerencs i porrerenques, el Puig de Monti-Sion i el Puig d'en Femella.

També vull remarcar que el fet que l'esdeveniment es celebri en temporada baixa contribueix a la desestacionalització de l'activitat turística i la millora de l'activitat econòmica del municipi i a la vegada, dels 14 pobles que formam la Mancomunitat del Pla i que contribuïrem a la realització d'aquesta Challenge.

Estic convençuda que la Challenge Pla de Mallorca serà un èxit. Gràcies a tots els organitzadors, patrocinadors i voluntariat per la vostra dedicació i esforç en l'organització. Molta sort i vagi per endavant, la més sincera enhorabona als participants.

Gaudiu de Porreres i dels seus encants.

NIVELLS 1, 2 i 3 (6 Km.) / RUTÒMETRE

CONCENTRACIÓ: De 08:45 a 09:30 hores. en el Camí de ses Moreis. L'aproximació dels participants a la sortida es realitzarà per el Camí de Ses Graveres (al costat de la gravera), al qual s'accedeix per la Ma-5030

El control de signatura es realitza a la rampa de sortida.

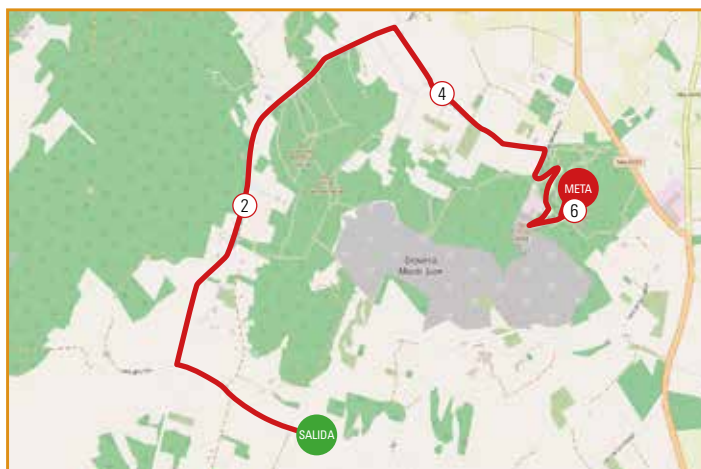
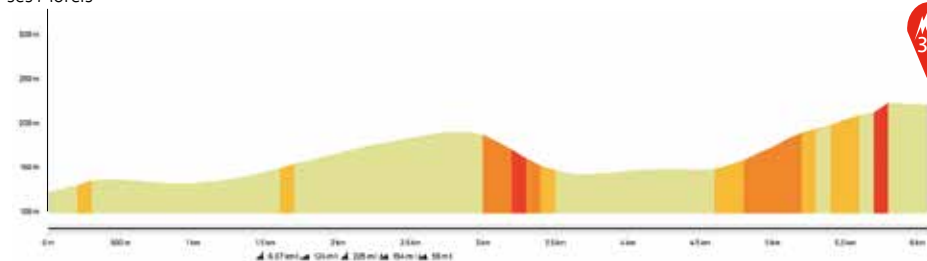
SORTIDA DEL PRIMER CORREDOR: A les 09:00 hores el primer corredor del Nivell 3, a continuació els del Nivell 2 i per últims el Nivell 1.

Entre les categories haurà una aturada de 10 minuts per a que els corredors puguin baixar.

L'ordre de sortida es publicarà a la web el dia abans.

Altitud	Itinerario	Km. total	Km par.	Km falt.	17 Km/h	20 Km/h	23 Km/h
125	Sortida Camí de Moreis	0,0	0,0	6,0	9:30	9:30	9:30
135	Creuer gir dreta per rute hidràulica4	1,0	1,0	5,0	9:33	9:33	9:32
150	Creuer gir dreta por camí de sa Mesquida	3,5	2,5	2,5	9:42	9:40	9:39
155	Creuer gir dreta por Camí de Monti-sion	4,7	1,2	1,3	9:46	9:44	9:42
225	Creuer gir esquerra dir. Santuario de Monti-sion	4,9	0,2	1,1	9:47	9:44	9:42
372	META. MONTI-SION PREMI MUNTANYA 3ª CAT.	6,0	1,1	0,0	9:51	9:48	9:45


Camí de ses Moreis



LA DEPORTIVIDAD MÁS SOSTENIBLE

en toda la gama Audi Sport




Audi Center Palma 

Camí Vell de Bunyola, 19, Palma



Audi Manacor 

Polígono, Av. Industrials 4-6, Manacor



Ajuntament d'Ariany





Joan Ribot Mayol
Batle



Ajuntament d'Ariany

Joan Ribot Mayol, Batle d'Ariany, aprofita aquestes línies per saludar-vos i expressar la nostra satisfacció perquè aquesta edició del Trofeu Ciclista del Pla de Mallorca hagi elegit un poble com el nostre per a desenvolupar la darrera cursa d'aquesta edició de l'any 2024. Vull aprofitar per convidar-vos a tots a visitar en aquest dia el nostre poble i seguir aquesta darrera etapa, ja que tot pronostica que serà on es decidirà la classificació general d'aquest any.

També vull expressar aquestes línies per fer-vos saber la importància que te per aquest ajuntament l'esport i els hàbits saludables en la nostra gestió municipal. Creim que l'esport, i en aquest cas el ciclisme, és molt important per a desenvolupar una vida saludable i principalment per a donar a conèixer en els més joves aquest món, intentant implantar al màxim aquests tipus d'hàbits. Aquesta importància que donam en aquest món esportiu es posa de manifest amb la celebració de diferents actes que duim a terme, com són la celebració de la clàssica del Trofeu Pasqua Ariany o la col·laboració amb la Mallorca 312, on el nostre poble és el penúltim avituallament abans de completar la cursa.

Dit això, no tenc més que desitjar a tots els participants que tengueu una bona edició del Pla de Mallorca i oferir el nostre poble amb tots el seus serveis perquè això sigui una realitat.

NIVELL 3 (44,6 Km.) / RUTÒMETRE

CONCENTRACIÓ I SIGNATURA: De 8:10 a 8:45 a la Pl. Major - Ariany

CORREDORS A LÍNIA DE SORTIDA: A les 8:50 h.

SORTIDA NEUTRALITZADA: A les 9:00 h. des de Pl. Major recte per c/ Major, gir esquerra tancat per c/ del Sol, gir dreta per Ma-3341. Rotonda gir dreta dir. Santa Margalida per Ma-3340 (Aprox. 1,5 Km.)

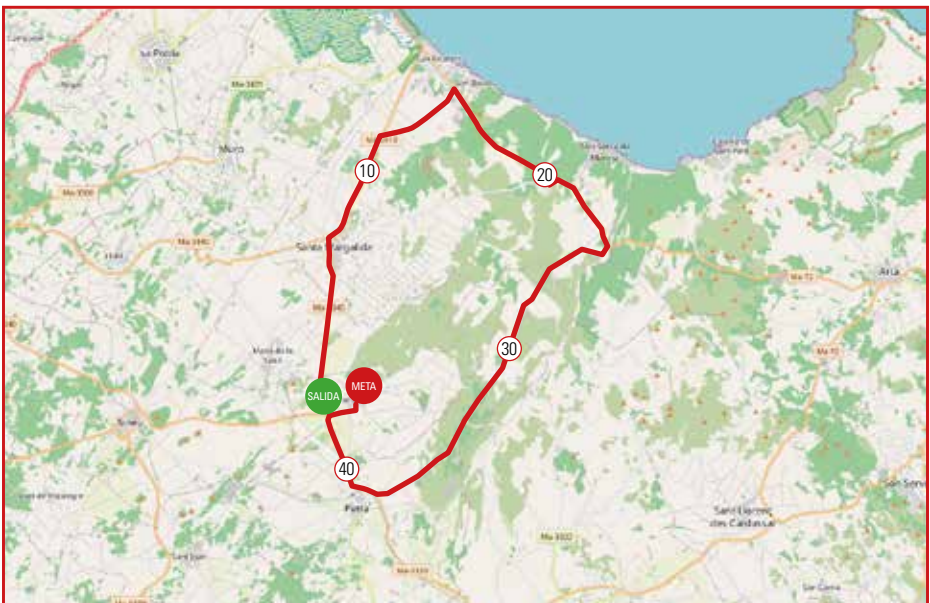
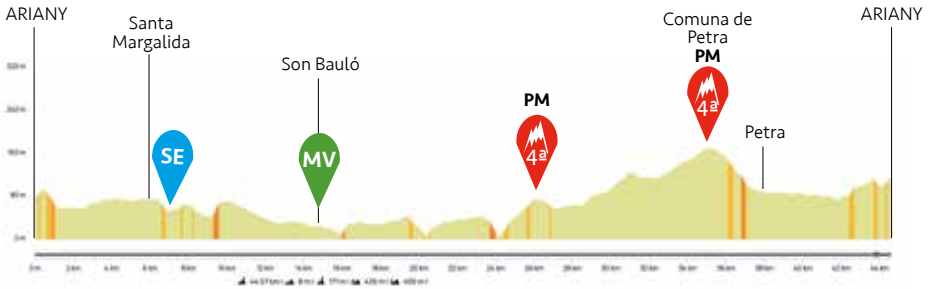
Altitud	Itinerari	Km. total	Km par.	Km falt.	39 Km/h	40 Km/h	41 Km/h
80	Sortida real. Ma-3340 a 100 m de la rotonda direcció Santa Margalida	0,0	0,0	44,6	9:10	9:10	9:10
75	Creuer Maria de la Salut, recte per Ma-3340	4,6	4,6	40,0	9:17	9:16	9:16
55	Santa Margalida. Rotonda gir dreta per Ma-3410	6,9	2,3	37,7	9:20	9:20	9:20
55	ESPRINT ESPECIAL frente Poliesportiu Toni Tauler	7,2	0,3	37,4	9:21	9:20	9:20
50	Creuer Son Bauló gir dreta per Ma-3413	11,4	4,2	33,2	9:27	9:27	9:26
5	Son Bauló. Rotonda gir dreta per Ma-12	15,0	3,6	29,6	9:33	9:32	9:31
10	META VOLANT	15,3	0,3	29,3	9:33	9:32	9:32
35	Creuer Son Serra de Marina recte por Ma-12	21,4	6,1	23,2	9:42	9:42	9:41
25	Creuer gir dreta dir. Petra per Ma-3330.						
	Comença Port	24,2	2,8	20,4	9:47	9:46	9:45
75	PREMI MUNTANYA (4º Cat.)	26,2	2,0	18,4	9:50	9:49	9:48
170	Comuna de Petra. PREMI MUNTANYA (4º Cat.)	35,2	9,0	9,4	10:04	10:02	10:01
90	Rotonda gir dreta dir. Santa Margalida per Ma-3340	38,3	3,1	6,3	10:08	10:07	10:06
80	Rotonda gir dreta direcció Ariany per Ma-3341	42,4	4,1	2,2	10:15	10:13	10:12
50	Creuer gir dreta per c/ del Sol	43,6	1,2	1,0	10:17	10:15	10:13
5	Creuer gir esquerra per c/ Molins	43,9	0,3	0,7	10:17	10:15	10:14
35	Creuer gir esquerra per c/ Major	44,2	0,3	0,4	10:18	10:16	10:14
5	META. Ariany. Plaça Major	44,6	0,4	0,0	10:18	10:16	10:15





4ª ETAPA - ARIANY

NIVELL 3 - ALTIMETRIA / MAPA



NIVELLS 1 i 2 (87 Km.) / RUTÒMETRE

CONCENTRACIÓ I SIGNATURA: De 9:30 a 10:40 a la Pl. Major - Ariany

CORREDORS A LÍNIA DE SORTIDA: A les 10:45 h.

CERIMÒNIA DE TALL DE CINTA: A les 10:55 h.

SORTIDA NEUTRALITZADA: A les 11:00 h. Des de Pl. Major recte per c/ Major, gir esquerra tancat per c/ del Sol, gir dreta per Ma-3341. Rotonda gir dreta dir. Santa Margalida per Ma-3340 (Aprox. 1,5 Km.)

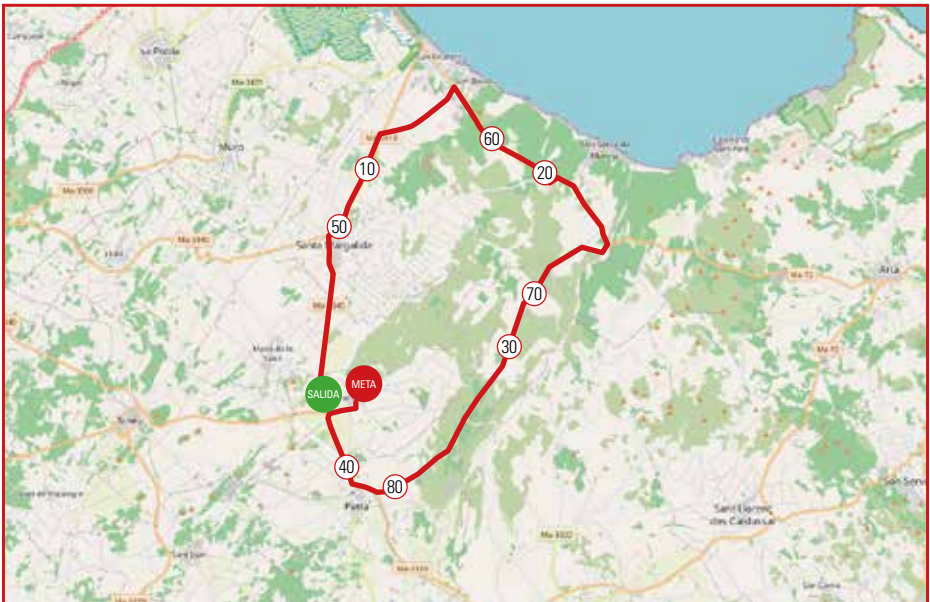
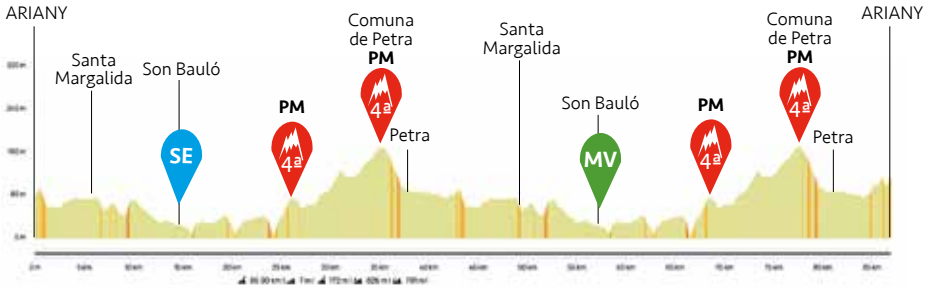
Altitud Itinerario	Km. total	Km par.	Km falt.	39 Km/h	40 Km/h	41 Km/h
80 Sortida real. Ma-3340 a 100 m de la rotonda direcció Santa Margalida	0,0	0,0	87,0	11:05	11:05	11:05
75 Creuer Maria de la Salut, recte per Ma-3340	4,6	4,6	82,4	11:12	11:11	11:11
55 Santa Margalida. Rotonda gir dreta per Ma-3410	6,9	2,3	80,1	11:15	11:15	11:15
50 Creuer Son Bauló gir dreta per Ma-3413	11,4	4,5	75,6	11:22	11:22	11:21
5 Son Bauló. Rotonda gir dreta per Ma-12	15,0	3,6	72,0	11:28	11:27	11:26
10 SPRINT ESPECIAL	15,3	0,3	71,7	11:28	11:27	11:27
35 Creuer Son Serra de Marina recte per Ma-12	21,4	6,1	65,6	11:37	11:37	11:36
25 Creuer gir dreta dir. Petra per Ma-3330.						
Comença Port	24,2	2,8	62,8	11:42	11:41	11:40
75 PREMI MUNTANYA (4º Cat.)	26,2	2,0	60,8	11:45	11:44	11:43
170 Comuna de Petra. PREMI MUNTANYA (4º Cat.)	35,2	9,0	51,8	11:59	11:57	11:56
90 Rotonda gir dreta dir. Santa Margalida per Ma-3340	38,3	3,1	48,7	12:03	12:02	12:01
80 Rotonda recte direcció Santa Margalida per Ma-3340	42,4	4,1	44,6	12:10	12:08	12:07
75 Creuer Maria de la Salut, recte per Ma-3340	47,0	4,6	40,0	12:17	12:15	12:13
55 Santa Margalida. Rotonda gir dreta per Ma-3410	49,3	2,3	37,7	12:20	12:18	12:17
50 Creuer Son Bauló gir dreta per Ma-3413	53,8	4,5	33,2	12:27	12:25	12:23
5 Son Bauló. Rotonda gir dreta per Ma-12	57,4	3,6	29,6	12:33	12:31	12:29
10 META VOLANT	57,7	0,3	29,3	12:33	12:31	12:29
35 Creuer Son Serra de Marina recte per Ma-12	63,8	6,1	23,2	12:43	12:40	12:38
25 Creuer gir dreta dir. Petra per Ma-3330. Comença Port	66,6	2,8	20,4	12:47	12:44	12:42
75 PREMI MUNTANYA (4º Cat.)	68,6	2,0	18,4	12:50	12:47	12:45
170 Comuna de Petra. PREMI MUNTANYA (4º Cat.)	77,6	9,0	9,4	13:04	13:01	12:58
90 Rotonda gir dreta dir. Santa Margalida per Ma-3340	80,7	3,1	6,3	13:09	13:06	13:03
80 Rotonda gir dreta direcció Ariany per Ma-3341	84,8	4,1	2,2	13:15	13:12	13:09
80 Creuer gir dreta per c/ del Sol	86,0	1,2	1,0	13:17	13:14	13:10
80 Creuer gir esquerra per c/ Molins	86,3	0,3	0,7	13:17	13:14	13:11
80 Creuer gir esquerra per c/ Major	86,6	0,3	0,4	13:18	13:14	13:11
80 META. Ariany. Plaça Major	87,0	0,4	0,0	13:18	13:15	13:12





4ª ETAPA - ARIANY

NIVELLS 1 i 2 - ALTIMETRIA / MAPA



REGLAMENT

Art. 1-Organització

La Challenge Pla de Mallorca està organitzada per Unisport Consulting S.L. amb la deguda autorització de la Federació de Ciclisme de les Illes Balears.

És una prova en format Challenge per nivells que consta de 4 proves. S'estableix una classificació general per temps que només disputarà qui finalitzi les quatre etapes encara que està permesa la participació a una o varies de les proves.

Art. 2- Participació

Està oberta a corredors a partir de la categoria Cadet fins a Màster 60 masculins i fèmines.

A cada etapa es realitzaran dues curses. Una cursa amb corredors de Nivell 3, Cadets i Fèmines; i l'altre cursa del Nivells 1 i 2.

Art. 3- Proves

1ª Etapa: Maria de la Salut dia 18/05/2024

- 50,6 Km Nivell 3, Cadets i Fèmines
- 76,2 Km Nivells 1, 2 i Júnior

2ª Etapa: Sineu dia 19/05/2024

- 58,1 Km Nivell 3, Cadets i Fèmines
- 95,5 Km Nivells 1, 2 i Júnior

3ª Etapa: C.R.I. Monti-Sion (Porreres) dia 25/05/2024

- 6 Km tots els nivells

4ª Etapa: Ariany dia 26/05/2024

- 44,6 Km Nivell 3, Cadets i Fèmines
- 87 Km. Nivells 1, 2 i Júnior

Art. 4- Inscripcions i Preus

Totes les inscripcions es faran a través de la web, www.webfcib.es. En cas de fer-ho el mateix dia de la prova tendran una penalització de 5€ addicionals al preus indicats.

70 € per les 4 etapes amb llicència RFEC

20 € per cada etapa amb llicència RFEC

90 € per les 4 etapes resta llicències UCI

25€ per cada etapa resta llicències UCI

Està permesa la participació de no federats amb un increment de 15€ per etapa.

Art. 5- Zona 3 Últims Quilometres.

S' establirà aquesta zona a 3.000 m. de la línia d' arribada i estarà degudament senyalitzada per un banderí. Quan un o diversos corredors s' accidenten (físicament o mecànicament) dins aquesta zona, se'ls acreditarà amb el mateix temps que l'obtingut per ell o els corredors

amb qui es trobava en el moment de l'accident. No obstant això, els llocs seran els que registri el Jutge d'arribada quan passin la línia de Meta.

Art. 6- Puntuació i Classificacions

- Classificació general individual per temps per homes i per dones.

- Classificació general final per temps dels Júnior i cadets.

- Classificació a la general de la Muntanya. Tots els passos puntuables son 3, 2 i 1 punt.

- Classificació general dels Esprints Especials. Tots els passos puntuables son 3, 2 i 1 punt.

- Classificació general de les Metes Volants. Tots els passos puntuables son 3, 2 i 1 punt.

- Classificació general per equips. Suma dels tres millors temps de la general de cada equip.

Art. 7- Classificació General Premi de la Muntanya

La classificació del Premi de la Muntanya s'obté per la suma dels punts aconseguits per cada corredor al cim dels ports puntuables.

PUNTUACIONS

Lloc	Punts obtinguts
1r	3 punts
2n	2 punts
3r	1 punt

PORTS DE MUNTANYA PUNTUABLES:

ETAPA 1: Nivell 3, Cadets i Fèmines:

Km 13,6 Coll de sa Serra (4ª Cat.)

Nivells 1, 2 i Junior:

Km 13,6 y Km 39,2 Coll de sa Serra (4ª Cat.)

ETAPA 2: Nivell 3, Cadets i Fèmines:

Km. 15,4 i Km 34,1 Sa Llimonera (4ª Cat.)

Nivells 1, 2 i Junior: Km. 15,4, Km 34,1,

Km 52,8 ni Km 71,5 Sa Llimonera (4ª Cat.)

ETAPA 3 (C.R.I): Nivell 3, Cadets i Fèmines:

Km. 6 Monti-Sion (3ª Cat.)

Nivells 1, 2 i Junior: Km. 6 Monti-Sion (3ª Cat.)

ETAPA 4: Nivell 3, Cadets i Fèmines:

Km 26,2 i Km 35,2 Comuna Petra (4ª Cat.)

Nivells 1, 2 i Junior: Km 26,2,

Km 68,6 i Km 77,6 Comuna Petra (4ª Cat.)

Art. 8- Classificació General dels Esprints Especials

Serà vencedor el corredor que obtingui el major nombre de punts, en la suma dels aconseguits en les diferents proves, dels Esprints Especials intermedis senyalitzats amb aquesta finalitat.





motorisa
lloguer

971 902 902

lloguer@motorisa.es

LLOGUER DE VEHICLES INDUSTRIALS



Motorisa S.A.
C/ Setze de Juliol, 51
C/ Gremi Boters, 11
Polígon Son Castelló
07009 Palma de Mallorca



REGLAMENT

PUNTUACIONS

Lloc	Punts obtinguts
1r	3 punts
2n	2 punts
3r	1 punt

ESPRINTS ESPECIALS:

ETAPA 1: Nivell 3, Cadets i Fèmines:

Km. 7 Santa Margalida

Nivells 1, 2 i Junior: Km. 25 Plaça d'Es Pou de Maria La Salut (1ª passada per Meta)

ETAPA 2: Nivell 3, Cadets i Fèmines:

Km. 22,3 Lloret de Vistalegre (entrada localitat 2ª Volta)

Nivells 1, 2 i Junior: Km. 22,3 Lloret de Vistalegre (entrada localitat 2ª Volta)

ETAPA 4: Nivell 3, Cadets i Fèmines:

Km. 7,2 Santa Margalida

Nivells 1, 2 i Junior: Km. 15,3 Son Bauló

Art. 9- Classificació General de les Metes Volants.

Serà vencedor el corredor que obtingui el major nombre de punts, en la suma dels aconseguits en les diferents proves, en els Esprints intermedis senyalitzats amb aquesta finalitat.

PUNTUACIONS

Lloc	Punts obtinguts
1r	3 punts
2n	2 punts
3r	1 punt

METES VOLANTS:

ETAPA 1: Nivell 3, Cadets i Fèmines:

Km. 25 Plaça d'Es Pou de Maria La Salut (1ª passada per Meta)

Nivells 1, 2 i Junior: Km 50,6 Plaça d'Es Pou de Maria La Salut (2ª passada per Meta)

ETAPA 2: Nivell 3, Cadets i Fèmines:

Km 41 Lloret de Vistalegre (entrada localitat 3ª Volta)

Nivells 1, 2 i Junior: Km 59,7 Lloret de Vistalegre (entrada localitat 4ª Volta)

ETAPA 4: Nivell 3, Cadets i Fèmines:

Km. 15,3 Son Bauló

Nivells 1, 2 i Junior: Km 57,7 Son Bauló

Art. 10- Desempats

En cas d'empat a la general per temps es decidirà per la suma de posicions a cada etapa, de continuar, la millor classificació a la darrera etapa.

A les classificacions secundàries decidirà el major nombre de primers llocs, en cas de persistir decidirà la millor posició a la general.

A la general per equips desempatarà la millor classificació a la darrera etapa.

Art. 11- Pòdium a cada etapa.

Obligació de presentar-se al pòdium com a màxim 10 minuts després de l'arribada.

- Trofeus als 3 primers dels nivells 1, 2, 3, Fèmines i Cadets.
- Maillot de líder de la general per temps dels nivells 1, 2, 3, Fèmines, Junior, Cadet.
- Maillot de líder la general de la Muntanya, Esprints Especials i de les Metes Volants de cada carrera.

Art. 12- Portadors de Maillot

Després de la primera etapa els líders de les diferents generals tenen l'obligació de portar el Maillot.

Art. 13- Trofeus i Premis finals

TROFEUS

- Trofeu als 3 primers de la general individual nivells 1, 2, 3.
- Trofeu a les 3 primeres de la general individual femenina.
- Trofeu als 3 primers Juniors de la general individual.
- Trofeu als 3 primers Cadets de la general individual.
- Trofeu al primer classificat de la general de la Muntanya.
- Trofeu al primer classificat de la general dels Esprints Especials.
- Trofeu al primer classificat de la general de Metes Volants.
- Trofeu al primer equip de la general per equips.

PREMIS EN METÀL·LIC.

General Nivell 1	General Femenina	General Junior	General Júnior Femenina
1º 150€	1º 150€	1º 50€	1º 50€
2º 100€	2º 100€	2º 30€	2º 30€
3º 75€	3º 75€	3º 20€	3º 20€
4º 50€	4º 50€		
5º 25€	5º 25€		

NOTA: Tot el que no estigui especificat al reglament particular de la Challenge Pla de Mallorca seran regulats en primer lloc per la normativa de la FCIB, després pels reglaments RFEC i si és dona el cas per l'UCI.





TOT EN FERRO, ACER CORTEN I LLAUTÓ
ESCALES / BARANES / PÈRGOLES / VIDRIERES /
LLUERNARIS / ESTRUCTURES / MOBLES

DISTRIBUÏDOR I INSTAL·LADOR D'AUTOMATISMES
BARRERES / PORTES PIVOTANTS / AUTOMATISMES

TECNOLOGIA SWIFT-CUT I LÀSER
CARTELLS METÀL·LICS / DECORACIÓ

Forjant somnis, creant realitats

El nostre taller és especialista en creacions a mida. Amb una dedicació meticulosa i una passió innegable per l'ofici, el nostre equip de ferrers et convida a transformar els teus somnis en realitat



El Pla de Mallorca, un lloc per descobrir



GOVERN DE MALLORCA



de mallorca